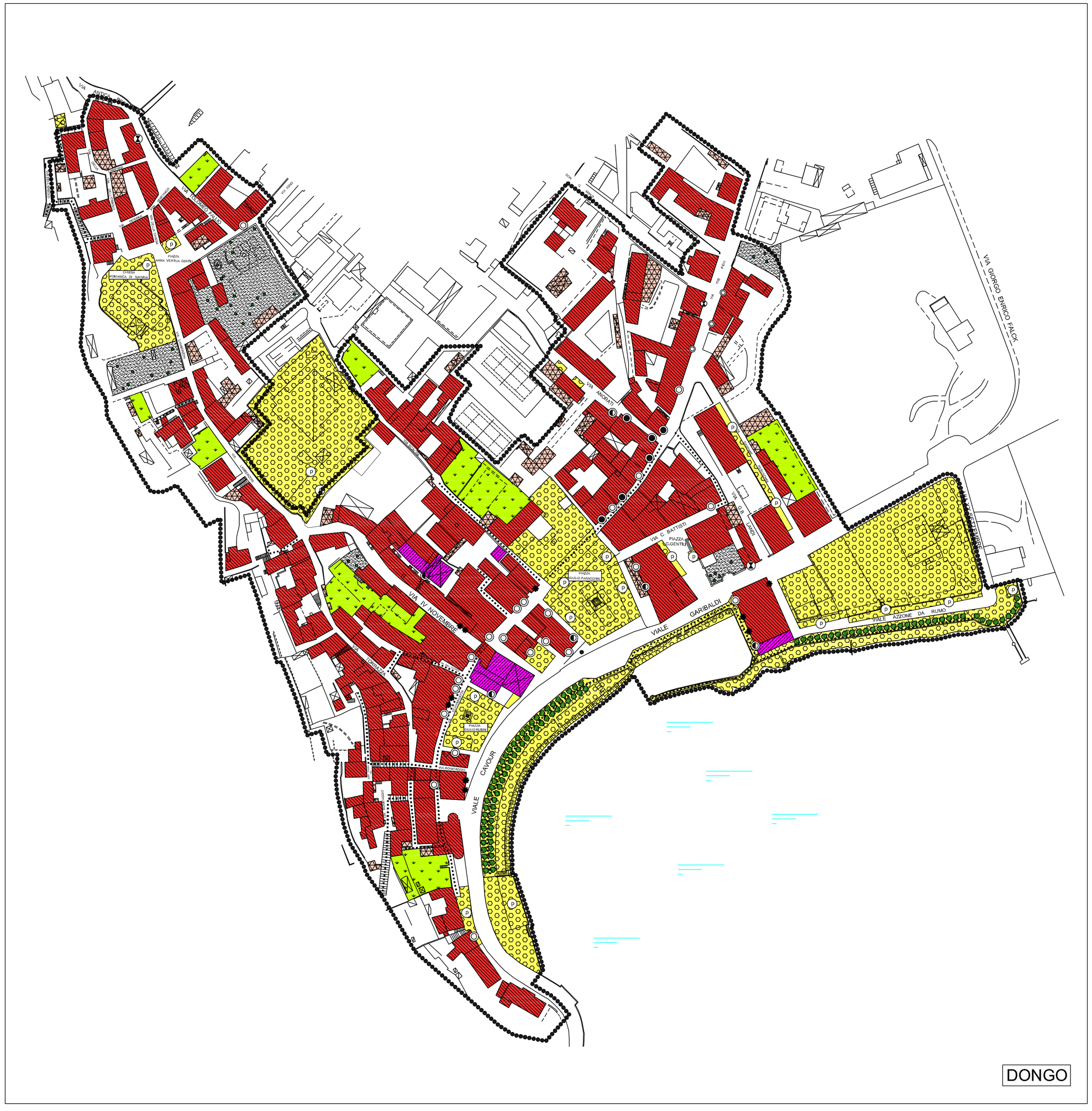

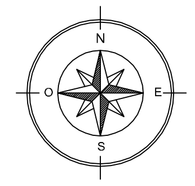

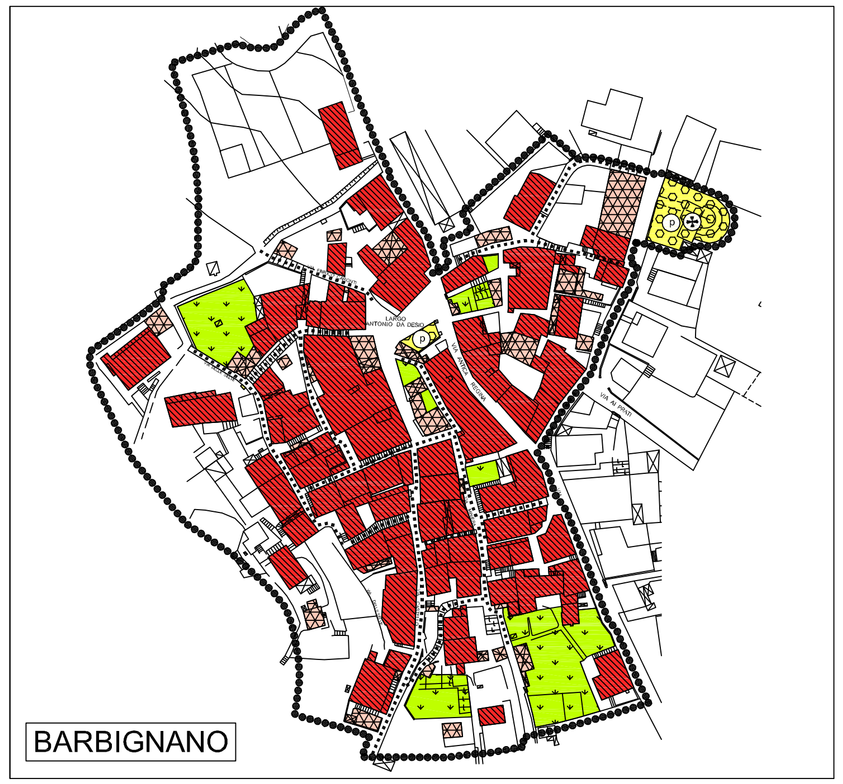

LEGENDA: destinazione d'uso dell'edificazione

- nucleo di interesse storico
- residenza — d - dismessa
- attività produttiva
- attività commerciale — A - Albergo
- attività agricola
- edifici rurali dismessi
- accessori: ripostigli - box - magazzini
- lavori in corso

ATTIVITA' TERZIARIA-COMMERCIALE

- STUDI PROFESSIONALI - UFFICI
- ASSOCIAZIONI
- BAR - RISTORANTI
- ALIMENTARI
- GENERI DIVERSI — B = BANCA
- edifici ed attrezzature di uso pubblico
- CHIESA
- Cp — CASA PAROCCHIALE
- M — MONUMENTO
- P — PARCHEGGI
- alberature stradali
- androni di accesso ai cortili e porticati
- loggiati ai piani superiori
- percorsi pedonali
- orti e giardini
- giardini di pregio ambientale

COMUNE DI

Dongo

PROVINCIA DI COMO

- DOCUMENTO DI PIANO
- PIANO DELLE REGOLE
- PIANO DEI SERVIZI
- V.A.S.

P. G.

PIANO DI GOVERNO DEL TERRITORIO

QUADRO CONOSCITIVO

tavola

6.1a

scala 1:1000

ANALISI TERRITORIALE

Centro storico
• Destinazione d'uso

Dongo centro | Barbignano

adozione delibera	C. C. n°	del	.2009
approvazione delibera	C. C. n°	del	.2009

il tecnici
dott. Arch. Marielena Sgroi

il sindaco
sig. Lilia Virginio

resp. area Edilizia Privata ed Urbanistica
geom. De Luca Giovanni

collaboratrice
Silvia Aragona

Elaborato redatto dallo Studio Arch. Marielena Sgroi

Tutta la documentazione: parti scritte, fotografie, planimetrie e relative simbologie utilizzate sono coperte da copyright da parte degli autori esterni dell'progetto.
Il loro utilizzo anche parziale è vietato tutta salvo espressa autorizzazione scritta da Architetto agli autori

Dott. Arch. Marielena Sgroi - Lambrugo (CO) - v. Roma, 3 - tel 031/3590232 - fax 031/3592139 - cell 338/7128010 - Mail: elena@studiosgroi.it